

Daten über Standorte, Rechtsformen, Öffnungszeiten und digitale Präsenz von Hof- und Dorfläden in Sachsen-Anhalt – empirische Erkenntnisse aus der Entwicklung der offenen Hof- und Dorfladenkarte


Christian Reinboth, M.Sc., Dipl.-Wi.Inf.(FH)

Stabsstelle Forschung

Hochschule Harz

Agenda

- Motivation
- Forschungsfragen
- Methodisches Vorgehen
- Wesentliche Erkenntnisse
- Weiternutzung der Geodaten



Motivation



Generiert mit <https://app.leonardo.ai/>

- Die Bedeutung von Hof- und Dorfläden für die Nahversorgung ländlicher Regionen nimmt ständig zu, in vielen Orten sind sie bereits die einzigen Versorger
- Was aber wissen wir eigentlich über diese Läden? Kennen wir sie überhaupt alle? Wo befinden sie sich, wer betreibt sie etc. pp.?
- Idee: **Vollerhebung für Sachsen-Anhalt**

Forschungsfragen (verkürzt)

1. Wie viele Hof- und Dorfläden gibt es in Sachsen-Anhalt und wo befinden sich diese?
2. Wie viele Stunden pro Woche sind die Läden (im Vergleich mit Discountern) geöffnet?
3. Welche anderen Betreibermodelle (z.B. Öffnung auf Terminanfrage, Versand) gibt es?
4. Welche Rechtsformen weisen die identifizierten Dorf- und Hofläden auf?
5. Wie viele dieser Läden betreiben einen eigenständigen Internetauftritt?

Methodisches Vorgehen

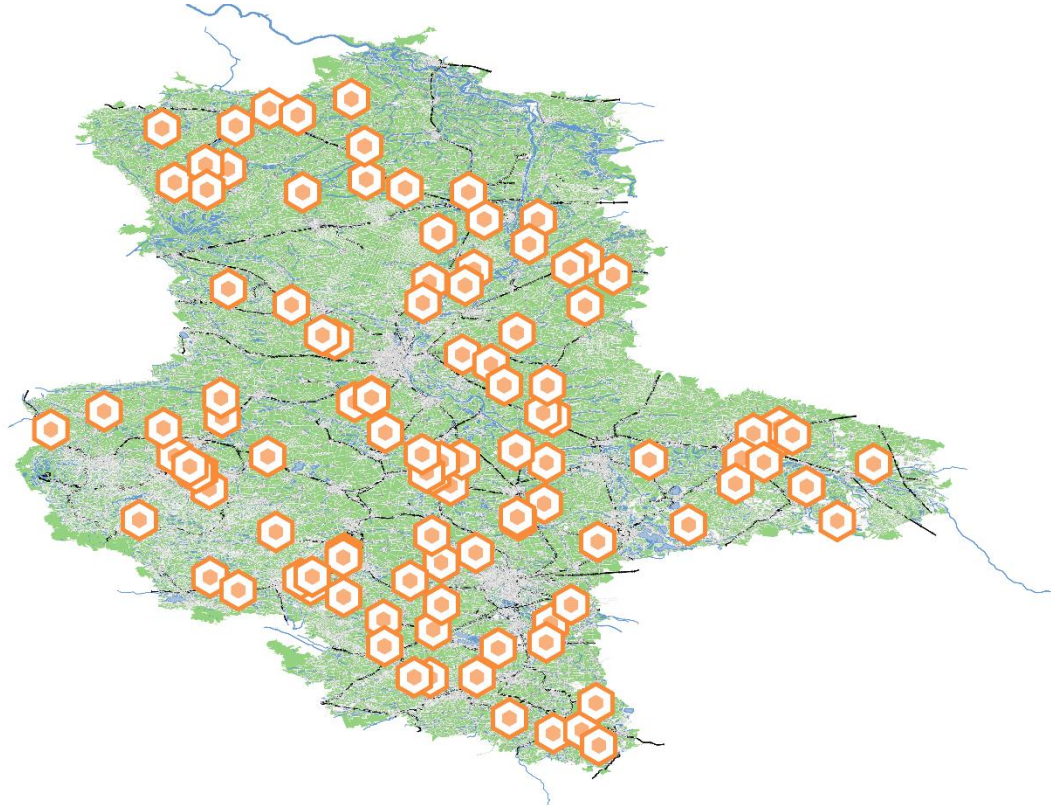
* Hofladen, Dorfladen, Bürgerladen, Bauernladen, Konsum...



Erfassung eines Standorts im Geoinformationssystem QGIS

- Es existiert kein offizielles Verzeichnis aller Hof- und Dorfläden (was auch mit der Unschärfe der beiden Definitionen zu tun hat)
- Es erfolgte daher eine Datenerhebung über die Suche nach PoI in Google Maps unter Berücksichtigung zahlreicher Formulierungen*, die auf einen Hof- oder Dorfladen hindeuten könnten
- Sämtliche Treffer würden über externe Quellen (u.a. Gewerberegister, Kommune) verifiziert

Anzahl und Standorte



Landkreis	Hof- und Dorfläden
Altmarkkreis Salzwedel	12
Anhalt-Bitterfeld	10
Börde	11
Burgenlandkreis	9
Harz	12
Jerichower Land	9
Mansfeld-Südharz	11
Saalekreis	9
Salzlandkreis	7
Stendal	7
Wittenberg	13
Gesamt	110

Standorte aller 110 in Sachsen-Anhalt identifizierten Hof- und Dorfläden

Öffnungszeiten



Öffnungszeiten	Dorf- und Hofläden
1 – 10 Stunden	13
11 – 20 Stunden	15
21 – 30 Stunden	7
31 – 40 Stunden	13
41 – 50 Stunden	24
51 – 60 Stunden	9
61 – 70 Stunden	1
71 – 80 Stunden	2
Nicht ermittelbar	9
Gesamt	93

- Von 110 Hof- und Dorfläden in Sachsen-Anhalt öffnen 93 Läden zu festen Zeiten
- Die \emptyset -Wochenöffnungszeit beträgt 33 Stunden (Median: 36,5) und liegt um 51 Stunden (61%) unter der von Discountern
- 63% aller Dorf- und 57% aller Hofläden erreichen weniger als die Hälfte der typ. Discounter-Zeiten (78-90 Stunden)

Öffnungszeiten



Öffnungszeiten	Dorfläden
1 – 10 Stunden	1
11 – 20 Stunden	1
21 – 30 Stunden	0
31 – 40 Stunden	10
41 – 50 Stunden	3
51 – 60 Stunden	2
61 – 70 Stunden	1
71 – 80 Stunden	1
Nicht ermittelbar	2
Gesamt	21

Öffnungszeiten	Hofläden
1 – 10 Stunden	12
11 – 20 Stunden	14
21 – 30 Stunden	7
31 – 40 Stunden	3
41 – 50 Stunden	21
51 – 60 Stunden	7
61 – 70 Stunden	0
71 – 80 Stunden	1
Nicht ermittelbar	7
Gesamt	72

Betreibermodelle

Öffnungstyp	Gesamt	Dorfläden	Hofläden
Abholung oder Lieferung	3	0	3
Feste Öffnungszeiten	93	21	72
Öffnung auf Anfrage	10	0	10
Saisonale Öffnungszeiten	2	0	2
Unbestimmt	2	0	2
Gesamt	110	21	89

Rechtsformen

Rechtsform	Gesamt	Dorfläden	Hofläden
eG	11	7	4
e.V.	1	0	1
Einzelunternehmen	82	14	68
GbR	9	0	9
GmbH	4	0	4
GmbH & Co. KG	2	0	2
Stiftung	1	0	1
Gesamt	110	21	89



Digitalisierungsgrad

- Hofläden sind im Vergleich mit Dorfläden deutlich besser im digitalen Raum präsent
- Hypothese: Dorfläden rekrutieren ihre Kundschaft primär vor Ort (ältere Menschen), während Hofläden viel breiter aufgestellt sind (Städter mit Wunsch nach natürlichen Lebensmitteln) und daher auch entfernter lebende Kund*innen ansprechen

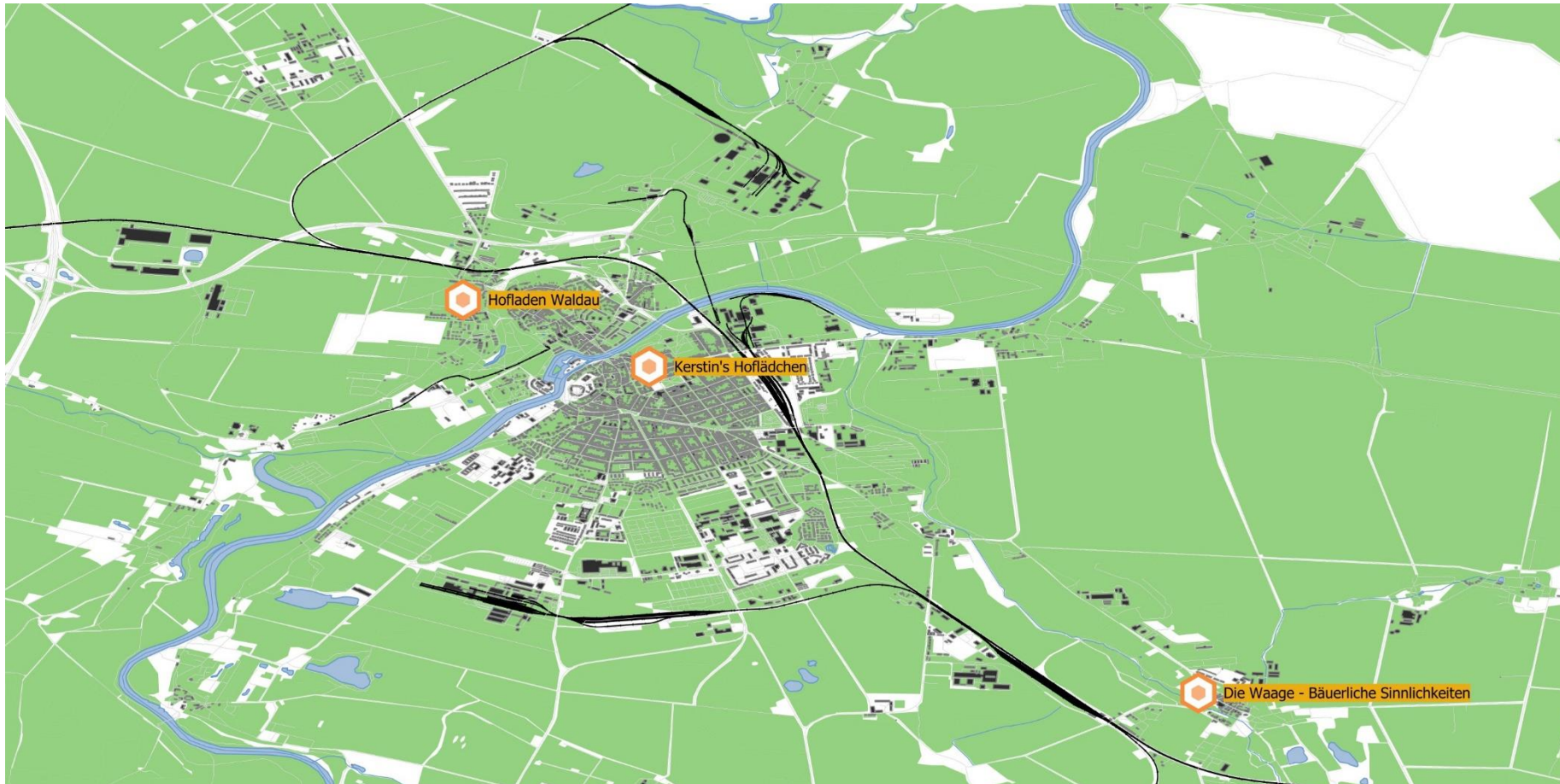
Webseite	Ja	Nein	Gesamt
Dorfläden	7	14	21
Hofläden	60	29	89
Gesamt	67	43	110

- Diese Beobachtung lässt sich auch auf die Social Media-Präsenz übertragen, die bei Hofläden ebenfalls deutlich ausgeprägter, professioneller und vielfältiger ausfällt

Ein erstes Zwischenfazit

- Die Dorf- und Hofladenszene in Sachsen-Anhalt ist mit mehr als 100 Geschäften breit aufgestellt und regional diversifiziert, die große Anzahl an Hofläden mit breitem Warenangebot und professionellem Marketing unterstreicht deren wachsende Bedeutung
- Mehr als die Hälfte der 21 Dorfläden hat an höchstens 40 Stunden pro Woche geöffnet, insbesondere zu Tagesrandzeiten (7:00 - 8:00 Uhr und 18:00 - 22:00 Uhr) sowie an den Samstagen ist deren Verfügbarkeit stark eingeschränkt
- Es bestätigt sich die in der Literatur weitgehend anekdotische Feststellung, dass Dorfläden für berufstätige Menschen und andere werktags mobile Zielgruppen schwer erreichbar sind

Erfassung unter Einsatz der Open Source-Software Quantum GIS (QGIS) sowie von Daten aus der Open Street Map (OSM)

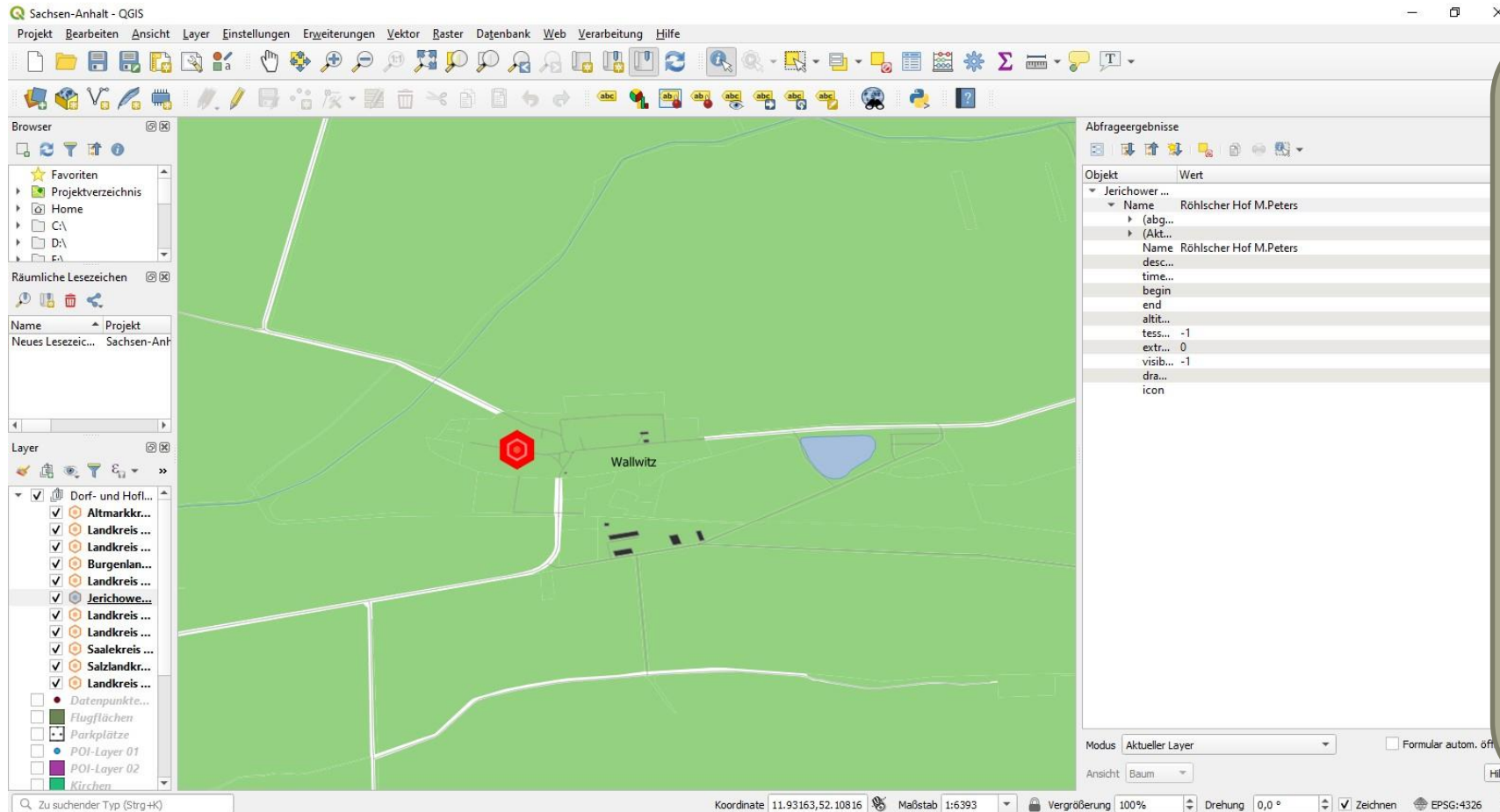


<https://www.qgis.org>



<https://www.openstreetmap.org>

Anreicherung der Punkte um weitere Daten in QGIS



Was wurde außer dem Standort noch in QGIS erfasst?

- Rechtsform
- Öffnungszeiten
- Webseiten-URL

...die Ergänzung von Punkten um weiteren Daten ist jederzeit möglich

Überführung in eine offene Karte über den Webdienst umap

https://umap.openstreetmap.de/de/map/dorf-und-hofladen-in-sachsen-anhalt_18372#7/51.832/14.414

The screenshot shows the umap web interface. The map displays a region in Saxony-Anhalt, Germany, with numerous green apple icons representing village and farm locations. A pop-up window for 'Der Röhlsche Hof' is visible, providing the URL <https://www.der-roehlsche-hof.de/>. The right sidebar contains the following information:

- Dorf- und Hofläden in Sachsen-Anhalt**
- von [ChristianReinboth](#)
- Diese Karte erfasst Namen und Standorte von Dorf- und Hofläden in Sachsen-Anhalt außerhalb der drei größten Städte Magdeburg, Halle und Dessau-Roßlau. Ergänzungen willkommen. Bei dieser Karte handelt es sich um Begleitmaterial zu den beiden nachfolgend verlinkten Publikationen:
- <http://dx.doi.org/10.25673/37465>
- <http://dx.doi.org/10.17613/bcnd-kg14>
- Ebene 1**
- Credits**



Ausführliche Darstellung und Datensatz zum freien Download

- Sowohl die ausführliche Darstellung der Ergebnisse als auch die Rohdaten stehen zusätzlich zur Karte zum freien Download (Open Access) zur Verfügung

<http://dx.doi.org/10.17613/bcnd-kg14>

- Eine Kurzdarstellung des Projekts findet sich auch im Begleitband zu dieser Tagung



Hof- und Dorfläden in Sachsen-Anhalt

Vielen Dank für die Aufmerksamkeit!

Gibt es noch Fragen?

▲ Hochschule Harz

Hochschule für angewandte Wissenschaften

Christian Reinboth

Telefon +49 3943 – 896

E-Mail creinboth@hs-harz.de

Friedrichstraße 57 – 59

38855 Wernigerode